Légende :

- Modules photovoltaïques
- Postes électriques
- Bâti présent à proximité du site
- Pistes d'exploitation
- Parking
- Périmètre d'exclusion des zones humides
- Zone équipée en modules solaires avec une faible densité
- Clôture périphérique
- Limites des parcelles cadastrales
- Limites communales
- Limites de propriété
- Arbres existants
- Haies bocagères créées

Description du projet :

Une centrale photovoltaïque étant un équipement d'interêt général, l'implantation respecte le règlement nationale d'urbanisme, qui s'applique sur les 2 communes d'implantations.

Dans le cadre de ce projet :

- aucune alimentation en eau depuis le réseau de distribution n'est nécessaire
- aucun raccordement au réseau public d'assainissement n'est nécessaire
- aucun raccordement au réseau public d'électricité n'est nécessaire
- un dossier loi sur l'eau a été élaboré par le bureau d'études SOE et sera soumis en parallèle à la police de l'eau du Gers
- l'implantation des constructions s'effectue à au minimum 60m des voies communales, 4m des limites séparatives
- le stationnement des véhicules est assuré au sein de la surface clôturée en dehors des voies publiques sur une aire de 550 m²

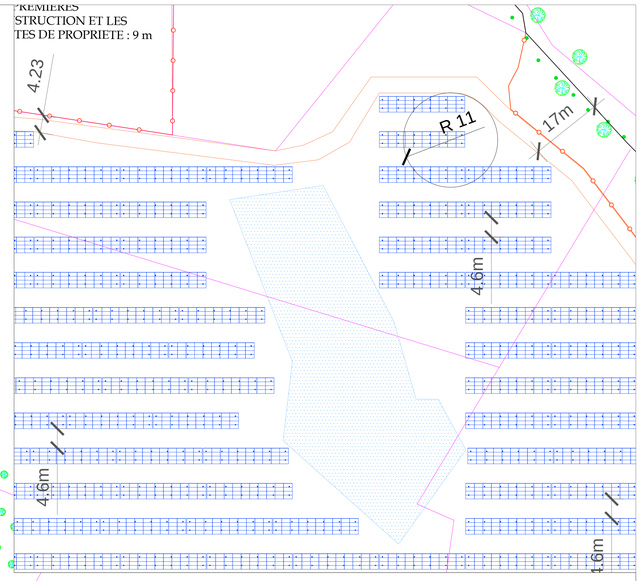

Zoom de détail : Périmètre d'exclusion de zone humide
Echelle 1/500e

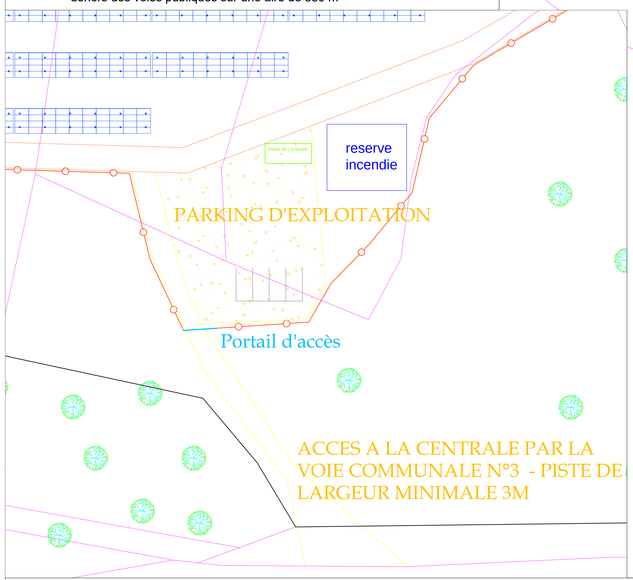

Zoom de détail :
entrée du site et parking d'exploitation
Echelle 1/500e

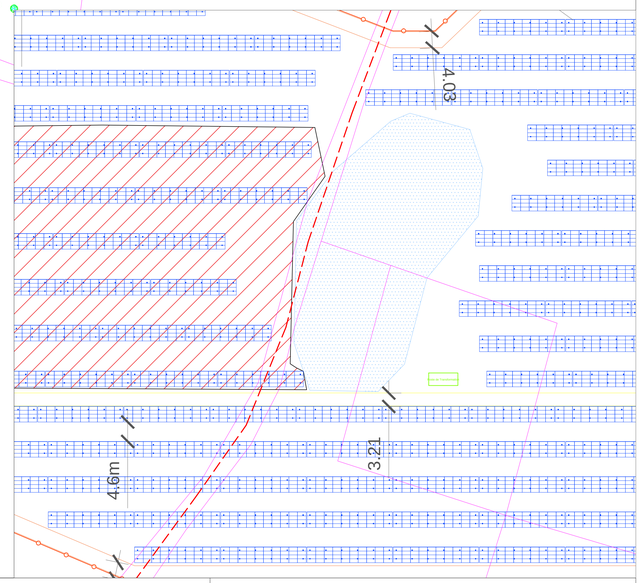

Zoom de détail :Périmètre d'exclusion de zone humide
Echelle 1/500e

VALECO INGENIERIE 188 rue Maurice Béjart 34184 Montpellier Tel: 04 67 40 74 00 Fax: 04 67 40 74 05 www.groupevaleco.com	Maitre d'ouvrage GROUPE VALECO 188 Rue Maurice BEJART 34 184 MONTPELLIER Cedex 4	Département: GERS Commune: Ayguetinte et Beaucaire	Plan de masse Date: 05/04/2018 Echelle: 1/1000 e	PC2 - Plan de masse